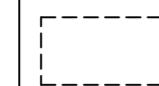




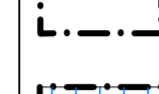
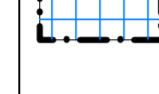


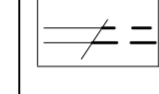
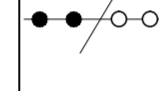



















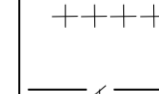
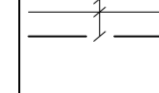



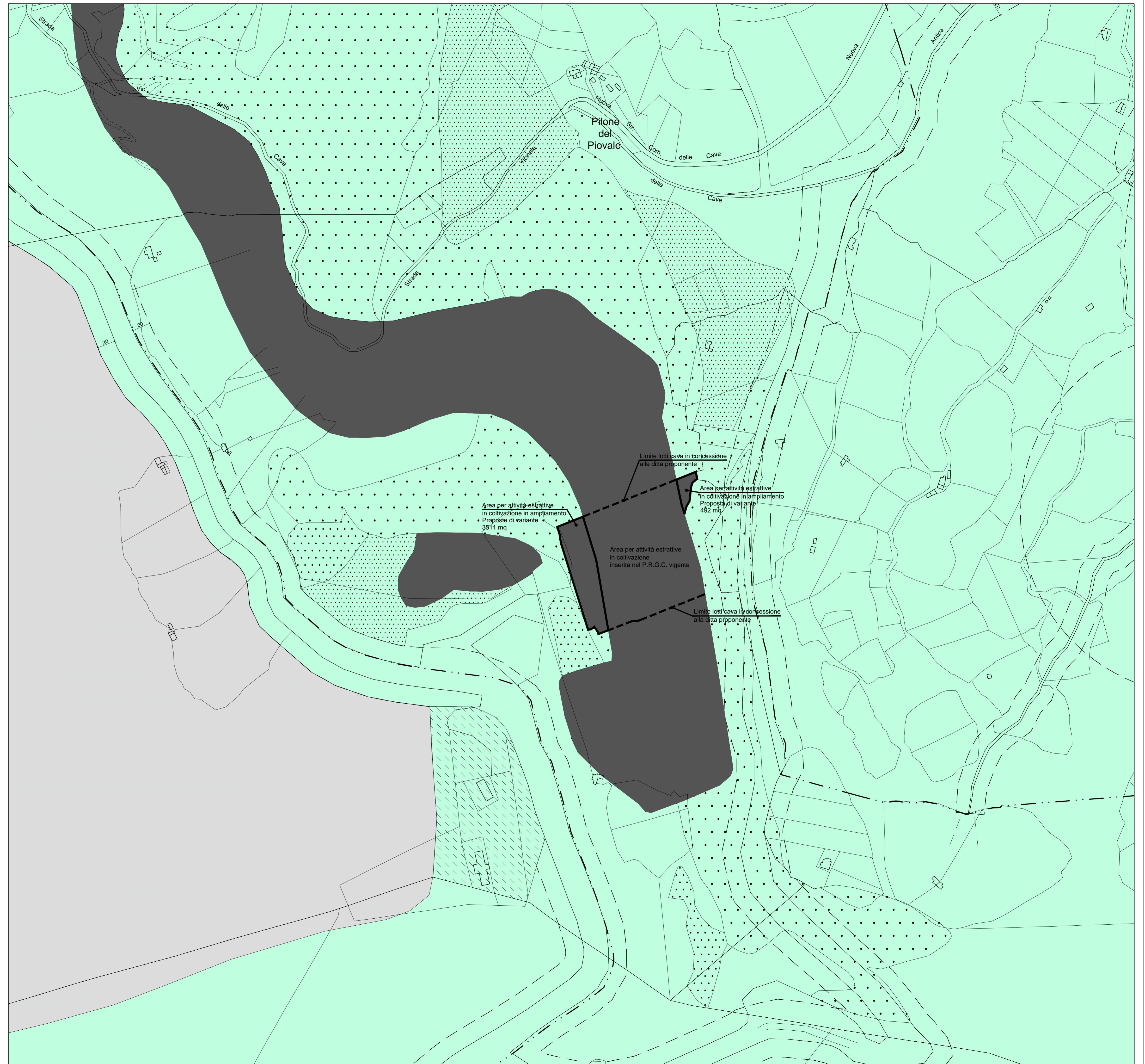


# LEGENDA

-  Fabbricato in progetto
-  **ZR** - Complessi di vecchio e recente impianto di (art. 13/18) interesse ambientale
-  **C.I.E.** - Aree a capacita' insediativa esaurita (art. 13/19)
-  **C.** - Aree di completamento (art. 13/20)
-  **N.I.** - Aree di nuovo impianto (art. 13/21)
-  **E** - Aree agricole (art. 15)
-  Aree destinate ad usi produttivi (art. 14/23/24)
- I** - Aree industriali
- A** - Aree artigianali
- D** - Aree di deposito
- D\*** - Aree di deposito da rilocalizzare
-  **A.C.** Aree per campeggio
-  Aree di salvaguardia ambientale (art. 33)
-  Aree destinate alla viabilita' esistenti e in progetto
-  Viali alberati esistenti e in progetto
-  **T** Aree di esclusivo interesse turistico (art. 22)
-  Aree per attrezzature e servizi pubblici (art. 12)
-  Scuola materna
-  Scuola elementare
-  Scuola media
-  **M** Municipio
-  Chiese, cappelle, opere parrocchiali
-  Servizi socio-sanitari
-  Servizi culturali, sedi associazioni, circoli, etc...
-  Ala mercato
-  Peso pubblico
-  **Sip** Telecom
-  Cimitero
-  Verde attrezzato e non
-  Impianti sportivi
-  Parcheggi
-  Magazzino Comunale
-  edifici e complessi di interesse architettonico - ambientale(art. 31/32) o soggetti a vincolo ex artt. 2/13 D. L. 490/99
-  Aree a verde privato inedificabile (art. 33)
-  +++++ Limite di rispetto cimiteriale (art. 27)
-  Fasce di rispetto da viabilita' e corsi d'acqua (art. 16/27)
-  Impianti ed attrezzature in zone improprie (art. 27)
- P** = attivita' produttiva
- C** = attivita' commerciale
- \*** Aree con norme specifiche
-  Edifici con norme specifiche
-  Perimetrazione Centro Abitato



REGIONE PIEMONTE  
 PROVINCIA DI CUNEO  
 COMUNE DI BAGNOLO PIEMONTE

## PIANO REGOLATORE GENERALE COMUNALE

### REVISIONE nr. 1

AGGIORNATA ALLA VARIANTE N. 44  
 L.R. n.23 del 17/11/2016  
 D.P.G.R. n.11/R del 02/10/2017

TAV. "SOVRAPPOSIZIONI"

Scala 1:2000

PROGETTISTA

ORDINE DEGLI INGEGNERI  
 DELLA PROVINCIA DI CUNEO  
 Ing. ANDREA BONELLI A2141 Dott. Ing. Andrea Bonelli

AGGIORNAMENTO CARTOGRAFICO: Ottobre 1997